


**Жоспар шегіндегі бетен Жер пайдаланушылар (меншік иелері)
Пасторинге земельді қолдану (собствениксі) в границах плана**

Жоспар дағы № на плане	Жоспар шегіндегі жер пайдаланушылардың (меншік иелерінің) атауы Наименование земельді қолданушы (собствениксі) в границах плана	Алаңы, га Площадь, га
	Нет Жок	

Осы акт "ЖерГОО" РМҚ Маңғыстау филиалының Мұрағаты ауданына
байланысты жасалды.

Настоящий акт составлен Музыкантским районным отделением
Маңғыстаудың филиалы РТД «ННЦ»-де



Беркенов Е.И.

2014 ж. 11 - желтоқсан


Осы актіні беру туралы жағба жер учаскесіне меншіктік құқығы, жер пайдалану құқығын беретін актілер жазылған Кітапта № 1111 болып
жасалды.

Қосымша: жоқ

Запись о владении настоящим акта произведена в книге записей актов
на право собственности на земельный участок, право землепользования
за № 1111

Приложение: нет

Шектесулерді санаптыу жөніндегі ақпарат жер учаскесіне сайкестендіру
құжатты дайындаған сәтте күшіде
Описание смежных земельных участков на момент изготовления
идентификационного документа на земельный участок



**ЖЕР УЧАСКЕСІНЕ ЖЕКЕ МЕНШІК
ҚҰҚЫҒЫН БЕРЕТІН**

АКТ

**НА ПРАВО ЧАСТНОЙ СОБСТВЕННОСТИ
НА ЗЕМЕЛЬНЫЙ УЧАСТОК**

Жер учаскесінің кадастрлық нөмірі: 13-203-057-767

Жер учаскесіне және меншік құқылы

Жер учаскесінің алаңы: 0,2376 га

Жердің санаты: Елді мекендердің (қалалар, поселкелер және ауылдық елді мекендер) жерлері

Жер учаскесін нысанағы тастайындау:

Баға бақылау құрылысын салу және есіндік қосалғы шаруашылығын жүргізу үшін


Жер учаскесін пайдалануды шектеулер мен ауыртпалықтар: жоқ

Жер учаскесінің бөлінуі: бөлінбеді

**Жер учаскесінің ЖОСПАРЫ
ПЛАН** земельного участка

Учаскесінің мекенжайы, мекенжайының тіркеу коды (ол бар болған кезде): Маңғыстау облысы, Мұнайлы ауданы, Атамекен ауылдық округі, Атамекен ауылы, Қаламқас тұрғын массиві, №458/3 учаске
Адрес, регистрационный код адреса (при его наличии) участка: Мангистауская область, Мунайлинский район, сельский округ Атамекен, село Атамекен, жилой массив Каламкас, участок №458/3

Рисунг отпада-0,1000 га
Расширение-0,1076 га



Қысқартылған масштабпен берілген (ол келгенде)
А-деңгейі бойынша берілген
Қысқартылған масштабпен берілген (қажет болса)
1:1000-де берілген масштабпен берілген

Кадастровый номер земельного участка: 13-203-057-767

Право частной собственности на земельный участок

Площадь земельного участка: 0,2376 га

Категория земель: Земли населенных пунктов (городов, поселков и сельских населенных пунктов)

Целевое назначение земельного участка:

Для строительства детского сада и ведения личного подсобного хозяйства
Ограничения в использовании и обременения земельного участка: нет

Делимость земельного участка: делимый